

Niniejsza decyzja stała się ostateczna

STAROSTA TOMASZOWSKI
ul. Św. Antoniego 41
97-200 Tomaszów Mazowiecki

w dniu 14.09.2023 Tomaszów Maz. 13.09.2023r.

podpis Z up. STAROSTY

WyZRO.612075/2023 inwestycji
Urzędu Miasta w Tomaszowie Mazowieckim

Wpłynęło dnia 14.09.2023 r.

Nr 1278 podpis *el*

inż. Zbigniew Kamiński

Z-ca Naczelnika Wydziału
Ochrony Środowiska, Rolnictwa i Leśnictwa

DECYZJA

p. U. Kozielek
DYREKTOR
Wydziału Rozwoju i Inwestycji
mgr Adam Kozielek

Na podstawie art. 83 ust. 1 pkt 1, art. 86 ust. 1 pkt 4 i 10 i art. 90 ust. 1 ustawy z dnia 16 kwietnia 2004 r. o ochronie przyrody (t.j. Dz. U. z 2023 r., poz. 1336 - dalej zwanej ustawą o ochronie przyrody), art. 104 ustawy z dnia 14 czerwca 1960 r. Kodeks postępowania administracyjnego (t.j. Dz. U. z 2023 r., poz. 775 z późn. zm. - dalej zwanej kpa), Rozporządzenia Ministra Środowiska z dnia 3 lipca 2017 r. w sprawie wysokości stawek opłat za usunięcie drzew i krzewów (Dz. U. z 2017 r. poz. 1330), art. 402 ust. 5 ustawy z dnia 27 kwietnia 2001 r. Prawo ochrony środowiska (t.j. Dz. U. z 2022r., poz. 2556 - zwaną dalej ustawą o ochronie środowiska), po rozpoznaniu wniosku Gminy – Miasto Tomaszów Maz. z dnia 09.08.2023 r., o wydanie zezwolenia na usunięcie 21 sztuk drzew rosnących na działce o numerze ewidencyjnym 373 obręb 9, przy ul. Kombatantów 5 w Tomaszowie Mazowieckim.

o r z e k a s i ę :

- I. **Zezwala się** Gminie - Miasto Tomaszów Mazowiecki., ul. P.O.W. 10/16, 97-200 Tomaszów Maz., na usunięcie we własnym zakresie 21 sztuk drzew i krzewów:
 - zlokalizowanych na działce o numerze ewidencyjnym 373 obręb 9, przy ul. Kombatantów 5 w Tomaszowie Maz., wskazanych na załączniku graficznym nr 1 do niniejszej decyzji,
 - o parametrach określonych w załączniku nr 2 (tabela).
- II. **Ustala się** Gminie - Miasto Tomaszów Mazowiecki., ul. P.O.W. 10/16, 97-200 Tomaszów Maz., termin usunięcia drzew i krzewów wskazanych w pkt I niniejszej decyzji do: 31.12.2025 r.
- III. **Uzależnia się** udzielenie Gminie - Miasto Tomaszów Mazowiecki., ul. P.O.W. 10/16, 97-200 Tomaszów Maz., zezwolenia na usunięcie drzew i krzewów ujętych w pkt I niniejszej decyzji od wykonania nasadzeń zastępczych w ilości 72 sztuk drzew i krzewów w terminie do dnia 30.10.2026 r. o gatunku i miejscu nasadzeń określonych w załączniku graficznym nr 3 do niniejszej decyzji oraz parametrach określonych w załączniku nr 2 (tabela).
- IV. **Zobowiązuje się** Gminę - Miasto Tomaszów Mazowiecki., ul. P.O.W. 10/16, 97-200 Tomaszów Maz. do złożenia w tut. Starostwie pisemnego oświadczenia o posadzeniu w/w drzew i krzewów w terminie 14 dni od daty ich posadzenia. Oświadczenie winno zawierać gatunek drzewa i faktyczną datę jego posadzenia. Do oświadczenia należy dołączyć plan sytuacyjny z zaznaczoną lokalizacją drzew na działce oraz dokumentację fotograficzną.
- V. **Ustala się** Gminie - Miasto Tomaszów Mazowiecki., ul. P.O.W. 10/16, 97-200 Tomaszów Maz :
 - 1) opłatę w wysokości **49815,00** słownie (czterdzieści dziewięć tysięcy osiemset piętnaście 00/100 złotych), za usunięcie 12 sztuk drzew o nr : 1, 2, 3, 4, 5, 6, 8, 9, 11, 13, 19, 20 zgodnie z załącznikiem nr 4 (tabela).
 - 2) konto Powiatu Tomaszowskiego, na które należy wnieść opłatę określoną w pkt V. ppkt 1. niniejszej decyzji: nr **53 1560 0013 2000 1462 1000 0002**
 - 3) odroczenie uiszczenia w/w opłaty na okres 3 lat od dnia upływu terminu wskazanego w pkt. III niniejszej decyzji.
- VI. **Nie nalicza się** opłaty za usunięcie 9 sztuk drzew o nr: 7, 10, 12, 14, 15, 16, 17, 18, 21.
- VII. Ewentualne szkody powstałe w wyniku usuwania drzew ponosi wnioskodawca.

Uzasadnienie:

W dniu 10.08.2023 r. do tut. Starostwa wpłynął wniosek Gminy – Miasto Tomaszów Maz. z dnia 09.08.2023 r., o wydanie zezwolenia na usunięcie 21 sztuk drzew i krzewów rosnących na działce o numerze ewidencyjnym 373 obręb 9 przy ul. Kombatantów 5 w Tomaszowie Mazowieckim - stanowiącej własność Gminy – Miasto Tomaszów Maz., uzupełniony pismem z: 25.08.2023r., (data wpływu do tut. Organu 28.08.2023r.).

Jako uzasadnienie wniosku podniesiono: „Kolizję z projektowanym obiektem żłobka”.

(zgodnie z Decyzją Starosty Tomaszowskiego nr 760/2021 z dnia 08.09.2021r., znak: WAB. 6740. 573.2021)

Rozpatrując wniosek ustalono, że:

Działka o numerze ewidencyjnym 373 obręb 9 w Tomaszowie Mazowieckim stanowi własność Gminy – Miasto Tomaszów Maz., dlatego organem właściwym do wydania zezwolenia na usunięcie wnioskowanych drzew i krzewów zgodnie z art. 90 ust. 1 ustawy o ochronie przyrody jest Starosta Tomaszowski.

Działając na podstawie art. 83c ust. 1 ww. ustawy oraz 79 ust. 2 kpa tut. Organ pismem z dnia 23.08.2023 r. zarządził oględziny przedmiotowych drzew w zakresie występowania w ich obrębie gatunków chronionych, oraz na podstawie § 10 kpa zawiadomił o możliwości wypowiedzenia się co do zebranych materiałów dowodowych w sprawie w terminie 7 dni od dnia oględzin.

Oględziny przeprowadzono w dniu 01.09.2023r. z udziałem przedstawiciela wnioskodawcy podczas których ustalono, że:

- drzewa wnioskowane do wycięcia rosną w miejscu wskazanym we wniosku, obwody drzew w większości zgodne z obwodami podanymi we wniosku (dla drzew nr: 9, 11, 13, 17 i 20 zweryfikowano wielkość obwodów),
- drzewa nr: 1, 2, 3, 4, 5, 6, 8, 9, 11, 13, 19, 20 są w dobrej kondycji zdrowotnej; posiadają foremne pokroje i proste pnie; korony mają żywe i gęste z naturalnie występującym posuszem,
- drzewa nr: 7, 10, 14, 16, 17, 18 są w słabej i bardzo słabej kondycji zdrowotnej; posiadają liczne rany, wypróchnienia na pniach oraz ubytki wgłębne powodowane przez postępujące choroby grzybowe; w koronach liczny posusz do 50 %; drzewo nr 10 ma bardzo pokrzywione pnie, które pochylają się na ogrodzenie,
- drzewa nr: 12, 15, 21 są w 100% uschnięte,
- w obrębie w/w drzew nie stwierdzono obecności roślin, zwierząt i grzybów gatunków podlegających ochronie.

W terminie na wniesienie uwag wnioskodawca nie skorzystał z przysługującego mu prawa i nie wypowiedział się co do zebranych materiałów.

Ze względów fitosanitarnych drzewa nr: 7, 10, 12, 14, 15, 16, 17, 18, 21 (uschnięte w całości lub korona w znacznym stopniu z wypróchnieniami na pniu) nie roszą szans na przeżycie i zagrażają bezpieczeństwu ludzi oraz mienia. Zatem w ocenie tut. Organu zasadne jest ich usunięcie.

Zgodnie z art. 86 ust. 1 pkt 4 i 10 ustawy o ochronie przyrody nie nalicza się opłat za usunięcie drzew lub krzewów :

- które zagrażają bezpieczeństwu ludzi lub mienia w istniejących obiektach budowlanych lub funkcjonowaniu urządzeń o których mowa w art. 49 § 1 Kodeksu cywilnego.
- które obumarły lub nie roszą szans na przeżycie, z przyczyn niezależnych od posiadacza nieruchomości.

W związku z tym nie naliczono opłaty za usunięcie drzew nr: 7, 10, 12, 14, 15, 16, 17, 18, 21 ujętych w pkt I niniejszej decyzji.

Natomiast w stosunku do zdrowych drzew o nr: 1, 2, 3, 4, 5, 6, 8, 9, 11, 13, 19, 20 stanowiących kolizję z projektowanym obiektem żłobka, naliczono opłatę w oparciu o Rozporządzenie Ministra Środowiska z dnia 3 lipca 2017 r. w sprawie wysokości stawek opłat za usunięcie drzew i krzewów oraz art. 84 ust. 1, 2, 3 i 4 ustawy o ochronie przyrody za usunięcie drzew, określonych w załączniku 4 (tabela).

Zgodnie z artykułem 84 pkt. 3 ustawy o ochronie przyrody odroczono termin uiszczenia opłaty ujętej w pkt. V ppkt. 1 za usunięcie drzew, określonych w załączniku 4 (tabela), na okres 3 lat od dnia upływu terminu wskazanego w niniejszej decyzji na wykonanie nasadzeń zastępczych tj. 30. 10. 2026 r.

Mając na uwadze, że ochrona przyrody leży w interesie społecznym i w rozumieniu ustawy polega między innymi na odnawianiu zasobów, tworów i składników przyrody, usunięcie przedmiotowych drzew uzależniono od wykonania nasadzeń kompensacyjnych.

Biorąc powyższe pod uwagę orzeczono jak w sentencji decyzji.

Od decyzji niniejszej służy stronie prawo wniesienia odwołania do Samorządowego Kolegium Odwoławczego w Piotrkowie Tryb. za pośrednictwem Starosty Tomaszowskiego w terminie 14 dni od jej otrzymania.

Zgodnie z art. 127 a § 1 kpa, przed upływem terminu do wniesienia odwołania strona może zrzec się prawa do wniesienia odwołania wobec Starosty Tomaszowskiego.

Niniejsze zezwolenie nie zwalnia z obowiązku stosowania:

- art. 51 ustawy o ochronie przyrody w stosunku do dziko występujących roślin i grzybów objętych ochroną gatunkową na mocy Rozporządzenia Ministra Środowiska z dnia 9 października 2014r. w sprawie ochrony gatunkowej roślin (Dz.U. z 2014 r. poz. 1409), Rozporządzenie Ministra Środowiska z dnia 9 października 2014 r. w sprawie ochrony gatunkowej grzybów (Dz.U. z 2014 r. poz. 1408),
- art. 52 ustawy o ochronie przyrody w stosunku do dziko występujących zwierząt objętych ochroną gatunkową na mocy Rozporządzenia Ministra Środowiska z dnia 16 grudnia 2016 r. w sprawie ochrony gatunkowej zwierząt (Dz.U. z 2022 r. poz. 2380).

W przypadku stwierdzenia w trakcie wykonywania przedmiotowego zezwolenia obecności gatunków chronionych ich siedlisk i ostoi (gniazd ptasich w czasie trwania okresu lęgowego ptaków) należy zaprzestać wycinki drzew i zwrócić się do właściwego organu o zezwolenie na wykonanie czynności podlegających zakazom z art. 51 i art. 52 ustawy o ochronie przyrody.

Decyzja zwolniona z opłaty skarbowej na podst. art. 7 pkt. 3 ustawy o opłacie skarbowej z dnia 16 listopada 2006r. (t.j. Dz. U. z 2022 r., poz. 2142).

Otrzymują:

1. Gmina Miasto Tomaszów Maz.
za pośrednictwem Prezydenta Miasta Tomaszowa Maz.
ul. P.O.W. 10/16, 97-200 Tomaszów Maz.
2. Kopia aa x 2 BCh

Z up. STAROSTY

inż. Zbigniew Kamiński
Z-ca Naczelnika Wydziału
Ochrony Środowiska, Rolnictwa i Leśnictwa



Załącznik nr 2

Tabela. Drzewa do usunięcia oraz nasadzenia kompensacyjne

Drzewa i krzewy do usunięcia				Nasadzenia kompensacyjne			
Nr drzewa	Gatunek	Nr działki/obręb	Obwód w [cm] na wys. 130cm podany przez wnioskodawcę/ na oględzinach	Gatunek	Numer działki/obręb*	Ilość **	Obwód w [cm] na wys. 100cm podany przez wnioskodawcę
DRZEWA DO USUNIĘCIA Z OPLATĄ							
1	Świerk srebrny	373 obręb 9 Gmina - Miasto Tomaszów Maz.	180	Świerk serbski	373 obręb 9 Gmina - Miasto Tomaszów Maz	6	6
2	Tulipanowiec amerykański		96	Milorzęb		2	8
3	Jodła pospolita		55	Jodła kaukaska		4	6
4	Brzoza brodawkowata		140	Brzoza brodawkowata		3	8
5	Brzoza brodawkowata		80+95	Lipa drobnolistna****		2	8
6	Brzoza brodawkowata		120	Lipa drobnolistna****		2	8
8	Jarząb szwedzki		38+48	Choina kanadyjska****		2	okazałe sadzonki
9	Klon srebrzysty		216	Buk fontannowy purpurowy		2	8
11	Klon srebrzysty		175	Klon polny		2	8
13	Klon srebrzysty		173	Klon czerwony		2	8
19	Dereń		25+35+38+33	Bez lilak		4	8
20	Orzech włoski		98	Choina kanadyjska****		2	okazałe sadzonki
DRZEWA DO USUNIĘCIA BEZ OPLAT							
7	Jarząb szwedzki	373 obręb 9 Gmina - Miasto Tomaszów Maz	50+58	Hortensja bukietowa	373 obręb 9 Gmina - Miasto Tomaszów Maz	28	okazałe sadzonki
10	Jarząb szwedzki		60+52+54				
12	Modrzew europejski		124				
14	Jarząb szwedzki		54+48				
15	Jabłoń		68	Choina kanadyjska			
16	Jabłoń		67				
17	Jabłoń		84				
18	Bez		36+25+30+27				
21	Jarząb pospolity		61				
* z wyłączeniem miejsc, gdzie zlokalizowane zostały instalacje podziemne, zgodnie z załącznikiem nr 3 do niniejszej decyzji.							
** przy użyciu materiału roślinnego o parametrach dobrej jakości tzn. prosty pień drzewa, korona prawidłowo uformowana, charakterystyczna dla gatunku, system korzeniowy prawidłowo wykształcony, opaliskowane i zabezpieczone u podłoża.							
*** kompensację za wycięcie Brzozy brodawkowatej Nr 5 stanowią nasadzenia Lipy drobnolistnej -2 pierwsze sztuki liczone od ul. M.Kolbe.							
*** kompensację za wycięcie Brzozy brodawkowatej Nr 6 stanowią nasadzenia Lipy drobnolistnej -3 i 4 nasadzenie liczone od ul. M.Kolbe.							
**** kompensację za wycięcie Jarząba szwedzkiego Nr 8 stanowią nasadzenia Choiny kanadyjskiej -2 pierwsze sztuki liczone od Ks. J. Skorupki.							
**** kompensację za wycięcie Orzecha włoskiego Nr 20 stanowią nasadzenia Choiny kanadyjskiej -3 i 4 nasadzenie liczone od ul. Ks. J. Skorupki.							

* z wyłączeniem miejsc, gdzie zlokalizowane zostały instalacje podziemne, zgodnie z załącznikiem nr 3 do niniejszej decyzji.

** przy użyciu materiału roślinnego o parametrach dobrej jakości tzn. prosty pień drzewa, korona prawidłowo uformowana, charakterystyczna dla gatunku, system korzeniowy prawidłowo wykształcony, opaliskowane i zabezpieczone u podłoża.

*** kompensację za wycięcie Brzozy brodawkowatej Nr 5 stanowią nasadzenia Lipy drobnolistnej -2 pierwsze sztuki liczone od ul. M.Kolbe.

**** kompensację za wycięcie Brzozy brodawkowatej Nr 6 stanowią nasadzenia Lipy drobnolistnej -3 i 4 nasadzenie liczone od ul. M.Kolbe.

***** kompensację za wycięcie Jarzęba szwedzkiego Nr 8 stanowią nasadzenia Choiny kanadyjskiej -2 pierwsze sztuki liczone od Ks. J. Skorupki.

***** kompensację za wycięcie Orzecha włoskiego Nr 20 stanowią nasadzenia Choiny kanadyjskiej -3 i 4 nasadzenie liczone od ul. Ks. J. Skorupki.

STAROSTA TOMASZOWSKI

Załącznik do decyzji/postanowienia

z dnia 13.09.2023r.

280.6120.95.2023

Z up. STAROSTY

inż. Zbigniew Kamiński
Z-ca Naczelnika Wydziału
ochrony środowiska, Relektury i Leśnictwa

STAROSTA TOMASZOWSKI

Załącznik nr 4

Tabela. Drzewa z naliczoną opłatą

Lp.	Nr drzewa z Tabeli w załączniku 2	Gatunek drzewa	Obwód drzewa w cm na wys. 130 cm	Stawka jednostkowa za 1 cm obwodu w zł	Opłata za usunięcie drzewa w zł
1	1	Świerk srebrny	180	30	5400,00
2	2	Tulipanowiec amerykański	96	55	5280,00
3	3	Jodła pospolita	55	25	1375,00
4	4	Brzoza brodawkowata	140	30	4200,00
5	5	Brzoza brodawkowata	$95 + 1/2 \times 80 = 135$	30	4050,00
6	6	Brzoza brodawkowata	120	30	3600,00
7	8	Jarząb szwedzki	$48 + 1/2 \times 38 = 67$	170	11390,00
8	9	Klon srebrzysty	220	15	3300,00
9	11	Klon srebrzysty	178	15	2670,00
10	13	Klon srebrzysty	178	15	2670,00
11	19	Dereń	$38,35,33,25$ $38 + (1/2 \times 35 + 1/2 \times 33 + 1/2 \times 25) = 84,5$	40	3380,00
12	20	Orzech włoski	100	25	2500,00
				SUMA:	49815,00

Wzł
Załącznik do decyzji/postanowienia
z dnia 13. 09. 2023 r.
znak 220. 6120. 75. 2023

Z up. STAROSTY
inż. Zbigniew Kamiński
Z-ca Naczelnika Wydziału
Ochrony Środowiska, Rolnictwa i Leśnictwa

obr. 101601_10009
ul. Komendantów
dz. 373, 374

MAPA DO CELÓW PROJEKTOWYCH SKALA 1:500

MAPA SŁUŻY DO CELÓW PROJEKTOWYCH
GGN.6642.13551.2020
Stan aktualności na dzień: 19.01.2021r.
Arkusz mapy układ 2000: 7.158.12.13.1, 7.158.12.13.3.1
Układ współrzędnych: 2000
Poziom odniesienia Kronsztadt 86

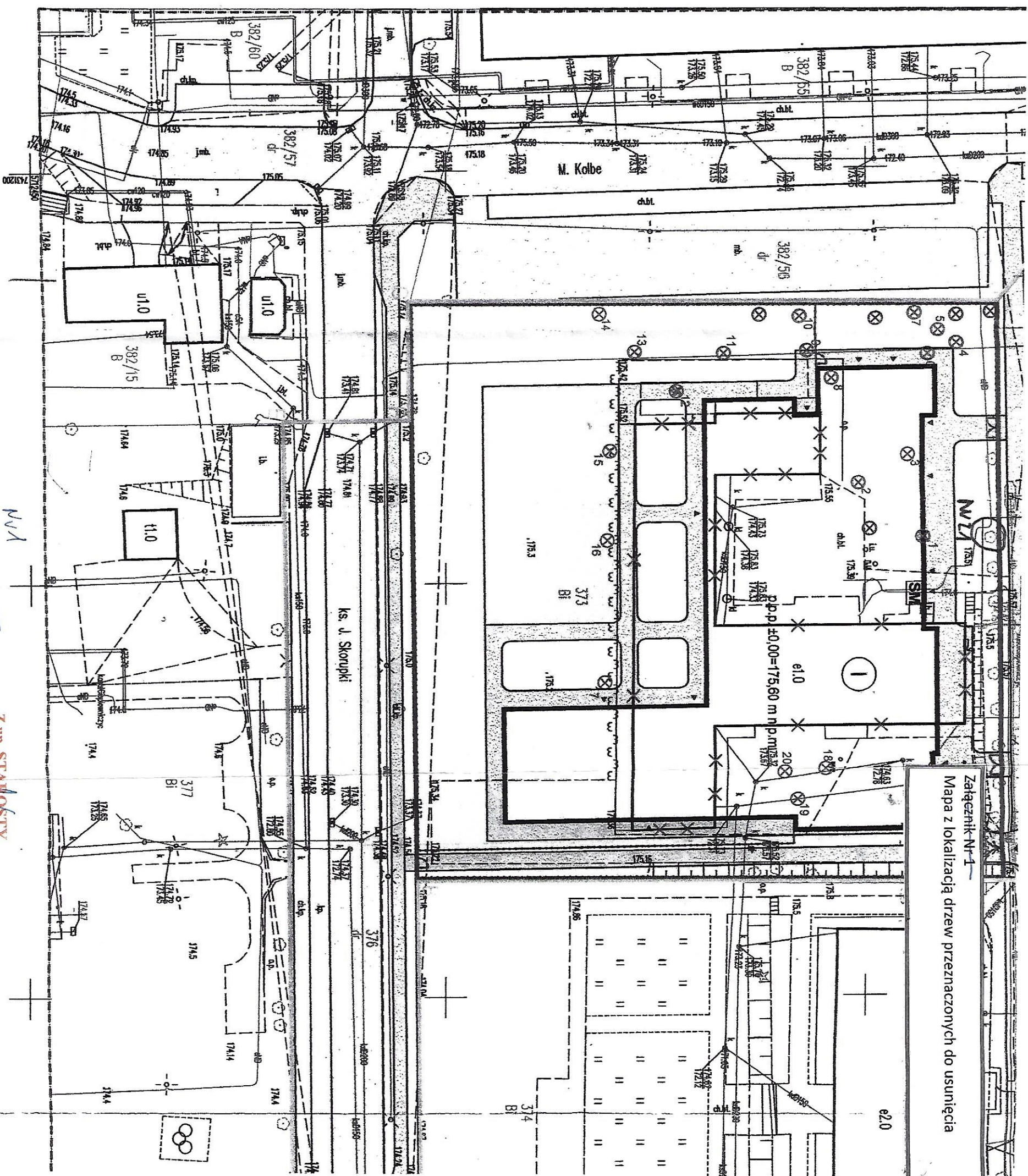
Wykonat:
Przedsiębiorstwo Wielobranżowe
Usługi Geodezyjne
„GEOPOL” Daniel Karp
97-200 Tomaszów Maz., ul. Św. Antoniego 18 lok.20
tel: 0 609765554
NIP 773-219-50-76 REGON: 140162544

GEODETA UPRAWNIENY
Danieł Karp
Nr rejestru 19612 w GUGiK

UWAGA: GRANICE WKRĘŚLONO WEDŁUG EWIDENCJI
GRUNTÓW MIASTA TOMASZÓW MAZ.
NIE SPRAWDZANO SŁUŻEBNOŚCI GRUNTOWEJ.

Nie wyklucza się istnienia w terenie
innych niewykazanych na niniejszej
mapie urządzeń podziemnych,
które nie były zgłoszone do inwentaryzacji.

Podkreślam, że niniejszy dokument został opracowany w wyniku prac geodezyjnych kartograficznych, których rezultaty zawiera operat techniczny powyższej zwerifikowany. Jednocześnie informuję, że jestem świadomy odpowiedzialności karnej za złożenie fałszywego oświadczenia	
Identyfikator zgłoszenia prac geodezyjnych	GGN.6642.13551.2020
Organ służby geodezyjnej, który otrzymał zgłoszenie	Starosta Tomaszowski
Wykonawca prac geodezyjnych	Przedsiębiorstwo Wielobranżowe „GEOPOL” Daniel Karp
Nr oraz data sporządzenia dokumentu zawierającego wynik powyższych wytykań	P.1016.2021.247 21.01.2021
Imię i nazwisko oraz nr uprawnień zawodowych kierownika prac	Danieł Karp nr uprawnień 19612

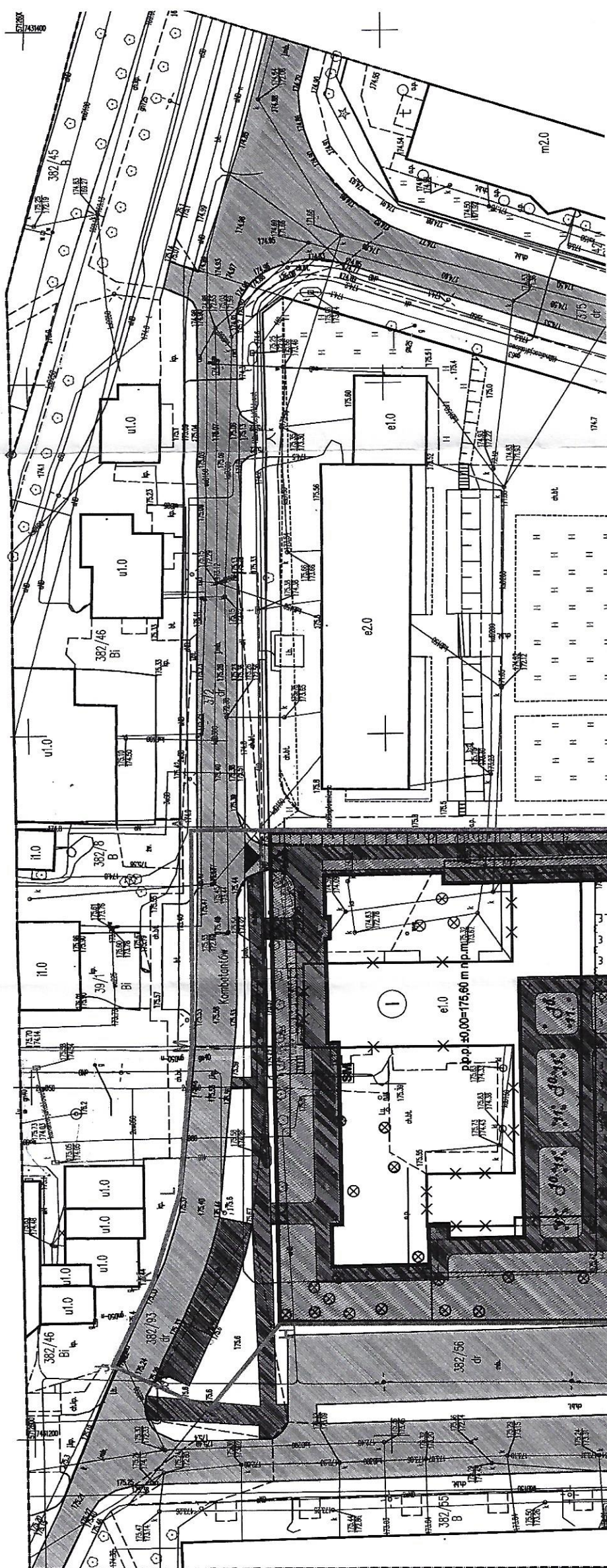


Załącznik do decyzji o postawieniu
z dnia 19.08.2023r.
znak 200.6120.25.2023

Z up. STAROSTY
inż. Zbigniew Kapiński
Z-ca Naczelnika Wydziału
Ochrony Środowiska, Rolnictwa i Leśnictwa

mgr inż. arch. ADAM GÓL
Uprawnienia budowlane do pr.
bez ograniczeń w specjalności arch.
nr ewid. 381.00KK21

Załącznik-Nr 2
Plan nasadzeń zastępczych
Termin nasadzeń - 30 października 2026 r.



- LEGENDA:**
- A, B, C, M Zakres opracowania projektu
 - Granica działki nr ewid. 373
 - Istniejący budynek do rozbiórki
 - Projektowany budynek zlozka
 - Projektowane ciagi piesze
 - Istniejące ciagi jezdne
 - Istniejące parkingi
 - Trawa
 - Projektowany plac zabaw

Projektowane nasadzenia zastępcze
na działce nr ewid. 373- skala 1:500

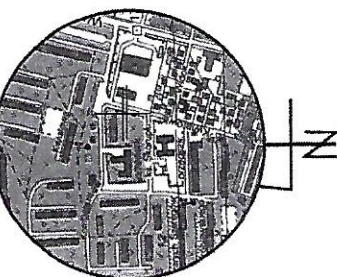
- LEGENDA:**
- 1-11. Projektowane nasadzenia zastępcze
 - Drzewa do wycinki
 - Drzewa oznaczone na mapie których nie ma w terenie

Nr	Nazwa	Obwód	Ilość
1.	Młoczek (Ginkgo biloba)	- 8 cm	- 2
2.	Lipa drobnolistna (Tilia cordata)	- 8 cm	- 4
3.	Jodła kaukaska (Abies nordmanniana)	- 8 cm	- 6
4.	Świerk szwedzki (Picea omorica)	- 8 cm	- 3
5.	Brzoza brodawkowata (Betula pendula)	- 8 cm	- 2
6.	Buk pospolny (Acer campestre)	- 8 cm	- 2
7.	Klon pospolny (Acer rubrum)	- 8 cm	- 2
8.	Cholina kanadyjska (Thuja canadensis)	- 8 cm	- 15
9.	Bez illak (Syringa vulgaris)	- 8 cm	- 4
10.	Alnus (Alnus incana)	- 8 cm	- 2
11.	Alnus (Alnus incana)	- 8 cm	- 2

Z up. STAROSTY
inż. Zbigniew Kaminski
Z-ca Naczelnika Wydziału
Ochrony Środowiska, Rolnictwa i Leśnictwa

Załącznik do decyzji / postanowienia
z dnia 13.09.2023r.
znak 240.6120.75.2023

SKALA ORIENTACYJNA 1:10000



woj. łódzkie
pow. tomaszowski
gm. 101601_1 Tomaszów Maz.
obr. 101601_10009
ul. Komandantów
dz. 373, 374

MAPA
DO CELÓW PROJEKTOWYCH
SKALA 1:500

MAPA SŁUŻY DO CELÓW PROJEKTOWYCH
GGN.6642.1.3551.2020
Stan aktualności na dzień: 19.01.2021r.
Arkuszy mapy uklad 2000: 7.158.12.13.13, 7.158.12.13.3.1
Układ współrzędnych: 2000
Poziom odniesienia Kronsztadt 86

Wykonat:
Przedsiębiorstwo Wielobranżowe
Usługi Geodezyjne
„GEOPOL” Daniel Karp
97-200 Tomaszów Maz., ul. św. Antoniego 18 lok.20
tel. 0 609765554
NIP 713-219-50-76 REGON: 100162544

GEODETA UPRAWNIENY
Daniel Karp
Nr rejestru 14612 w GUGiK

UWAGA: GRANICE WKREŚLONO WEDŁUG EWIDENCJI
GRUNTÓW MIASTA TOMASZÓW MAZ.
NIE SPRAWDZANO SŁUŻEBNOŚCI GRUNTOWEJ.

Nie wyklucza się istnienia w terenie
innych niewykazanych na niniejszej
mapie urządzeń podziemnych,
które nie były zgłoszone do inwentaryzacji.

Podpisano, że niniejszy dokument został opracowany w wyniku prac geodezyjnych i inżynierskich, których rezultaty zostały opublikowane w formie mapy zawierającej dane techniczne, które są wynikiem działalności nauk o ziemi i inżynierii, a nie są wynikiem działalności nauk o społeczeństwie	GGN.6642.1.3551.2020
Opisany obiekt geodezyjny, który otrzymał zgodnie z przepisami	Starosta Tomaszowski
Wykonano prac geodezyjnych	Przedsiębiorstwo Wielobranżowe „GEOPOL” Daniel Karp
Nr oraz data sporządzenia dokumentu zawierającego wyniki pomiarów i wyliczeń	P.1016.2021.24.7 21.01.2021
Imię i nazwisko oraz nr uprawnień zawodowych geodety	Daniel Karp nr uprawnień 14612